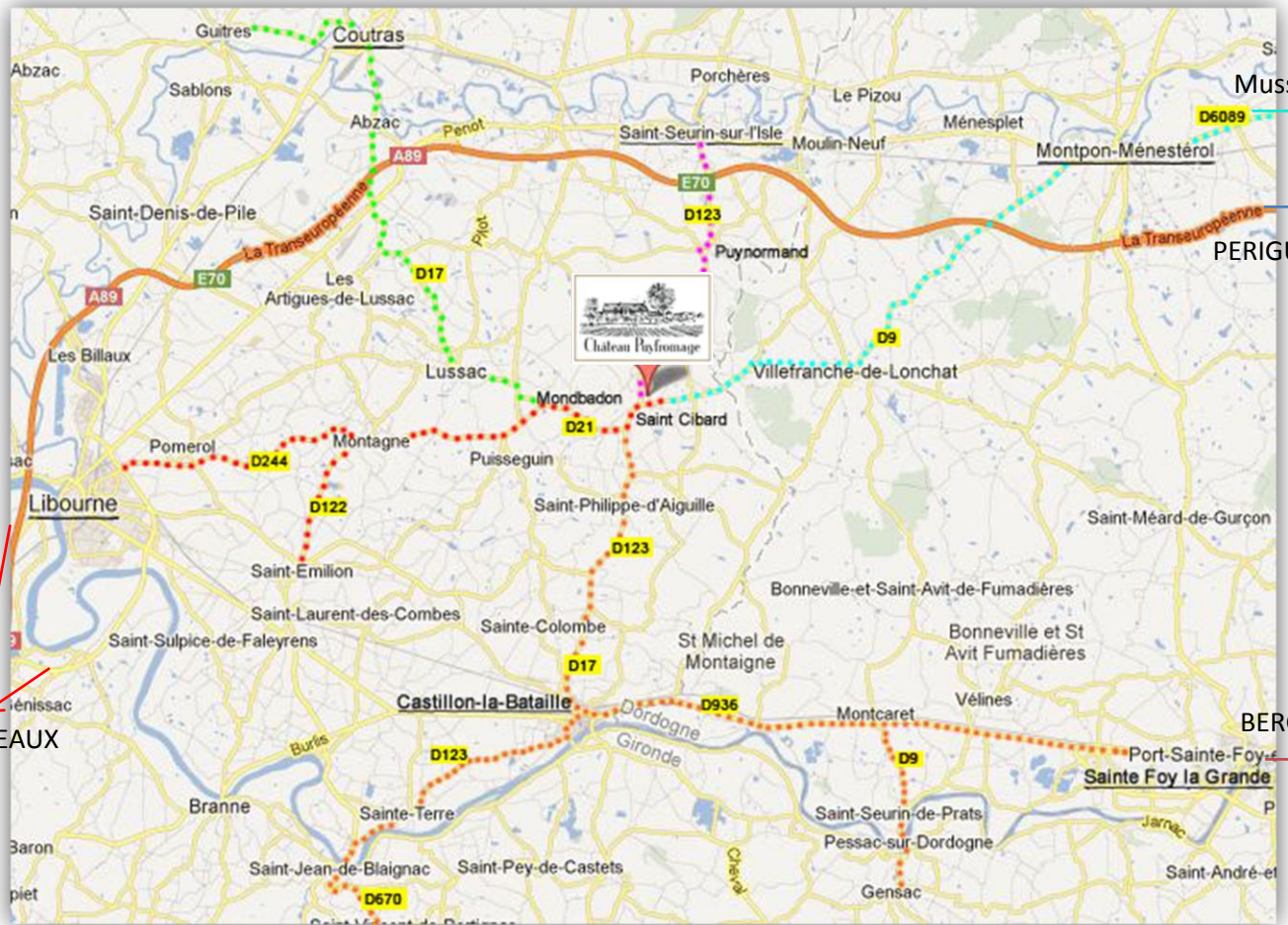
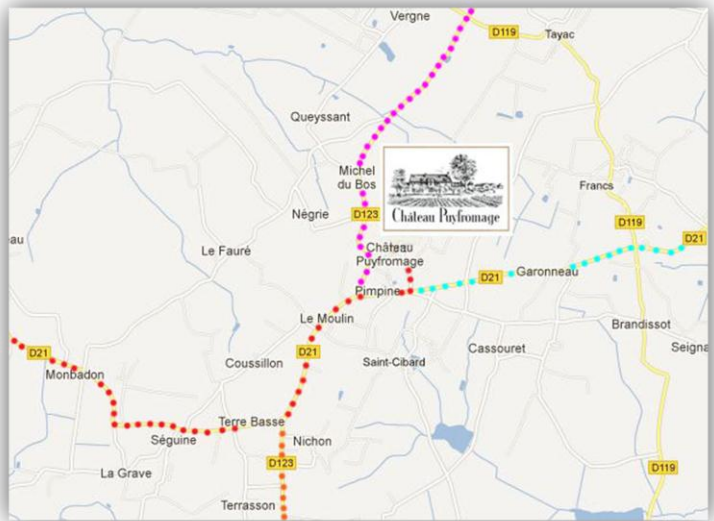


PLAN D'ACCES

GPS : 44° 56' 30" N
0° 01' 17" W



BORDEAUX

SAUVETERRE-DE-GUYENNE

Mussidan

PERIGUEUX


BERGERAC

Depuis Bordeaux, prenez la RN 89 vers Libourne. Environ 2.5 km après la sortie n°8 "Libourne centre" prenez la sortie n°9, panneau vert, direction Périgueux par R.N. 89.

Après 9 km vous arriverez à un feu de circulation tricolore : prenez à droite vers Catusseau, puis traversez Montagne et suivez la direction Puisseguin. Juste avant d'arriver à Puisseguin, au stop, tournez à gauche vers Monbadon (que vous traversez) et poursuivez vers Villefranche de Lonchat. Vous passerez devant une petite pompe à essence de campagne (garage). La 2ème route goudronnée à gauche vous amènera vers nos chais.



Depuis Castillon, prenez la direction Coutras Tout droit quelques centaines de mètres plus loin vous traversez une voie ferrée. 2.5 kilomètres plus loin vous êtes en haut de la côte de Montpezat : continuez tout droit pendant 1 kilomètre jusqu'à une patte d'oie. Là prenez à droite, et 2 kilomètre plus loin vous arrivez au bourg de « St Philippe d'aiguille » que vous traversez. Après 3.5 kilomètres vous passerez devant une petite pompe à essence de campagne (garage). La 2ème route goudronnée à gauche vous amènera vers nos chais.



LES HORAIRE D'OUVERTURE :

Du lundi au vendredi :

9h00 - 12h30 et 13h30 - 17h00

Dégustations et visites gratuites.

Vente à la propriété.

Visites des groupes sur Rendez-vous.